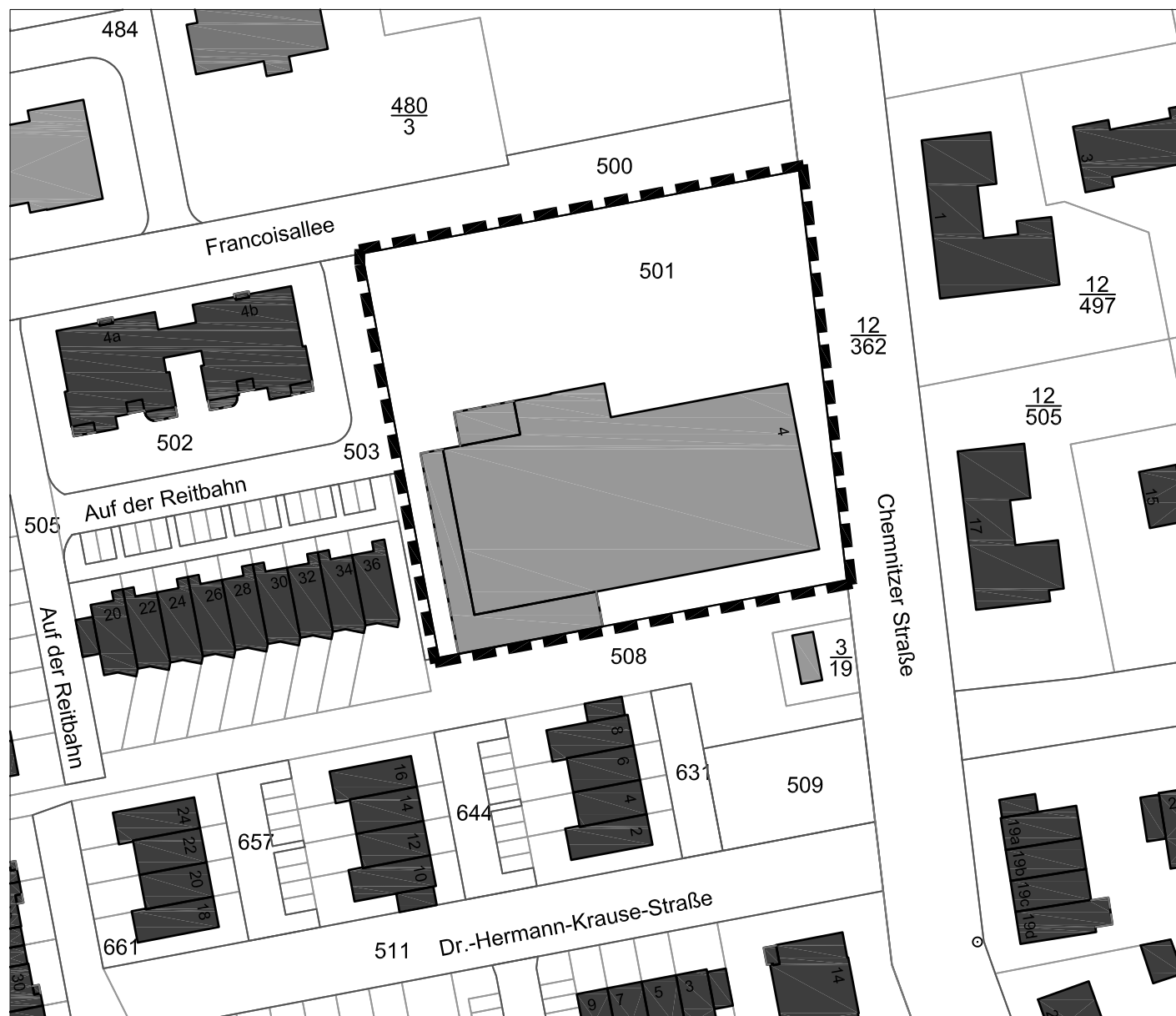
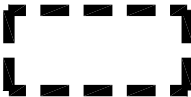



Bebauungsplan Nr. 120 "Chemnitzer Straße / Francoisallee"

Masstab ca. 1:1.000

Der Plan ist genordet.



 Geltungsbereich
 Bebauungsplan Nr. 120

Norden ist oben

Lage des Plangebietes
im Stadtgebiet (dkl. umringt)

